



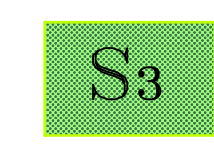










LEGENDA

-  Perimetrazione del Piano di Zona n. 1
-  Perimetrazione del Piano di Zona n. 2 Comparto A
-  **Res.** Aree fondiarie residenziali
-  **S2** Aree standard per servizi pubblici (S2), servizi pubblici vari, da D.A. RAS 2266/u/83
-  **S3** Aree standard per verde pubblico (S3), da D.A. RAS 2266/u/83
-  **S4** Aree standard per parcheggi pubblici (S4) da D.A. RAS S4_mq _; area S4 nel PdZ n. 1, Comparto G, area 02
-  Linea bordo marciapiedi
-  Marciapiedi di nuova realizzazione
-  Verde ambiti di riqualificazione
-  Cestino portarifiuti
-  Panchina
-  Parcheggi per disabili
-  Posizione accesso carroia al lotto

 **COMUNE DI VILLACIDRO**
Provincia del Sud Sardegna

VARIANTE
ai PIANI DI ZONA nn.1-2
in località "Campusantu-Cortetisoni-Gutturu Abis"
ai sensi degli artt.20-21 della Legge Regionale n.45/1989

L'AMMINISTRAZIONE:
Il Sindaco
Federico Sobà
Il **Ingegnere Comunale**
Dott.ssa Maria Elisa Cottarelli
Il **Responsabile del Servizio Urbanistica, Edilizia Pubblica e Privata**
Ing. Francesco Pisanò

GRUPPO DI LAVORO:
Ing. Francesco Pisanò (R.U.P.)
Ing. Massimiliano Schirru
Arch. Ing. Sergio Nacci

Previsione opere di urbanizzazione di riqualificazione
e di completamento su base aerofotogrammetrica in
coordinate Cassini-Soldner

Data Settembre 2023 Revisione n. Data Revisione

Elaborato
C.07
Scala
1:1000