







Scala 1:750



- Indagini pregresse
- S\_1  Sondaggi 2002
  - S\_2  Sondaggi 2020
  -  Indagini Geofisiche 2020
- Indagini di progetto
- VS\_3  Sondaggi geognostici

FASE EMISSIONE	DATA EMISSIONE	REVISIONE ELABORATO	DESCRIZIONE FASE DI EMISSIONE	REDATTO DA	CONTROLLATO DA	APPROVATO
00	12/2021	00	CONSEGNA PROGETTO	CONTI	MARTINO	



**Intervento di "copertura finale della discarica controllata per rifiuti solidi urbani, ubicata nel Comune di Villasimius Viale dei Cormorani n. 8 località Zimmioni".**

<b>MANDANTI:</b>  ING. GIANLUCA UTZERI DOTT. SIMONE CUCCURU DOTT. STEFANO CONTI	<b>TITOLO</b>  Planimetria delle indagini geognostiche			
	NOME DOCUMENTO D355 PDDO781.00_GEO_01	FORMATO A2	SCALA 1:750	ELABORATO GEO_01

Progetto Definitivo

Progettisti incaricati: 