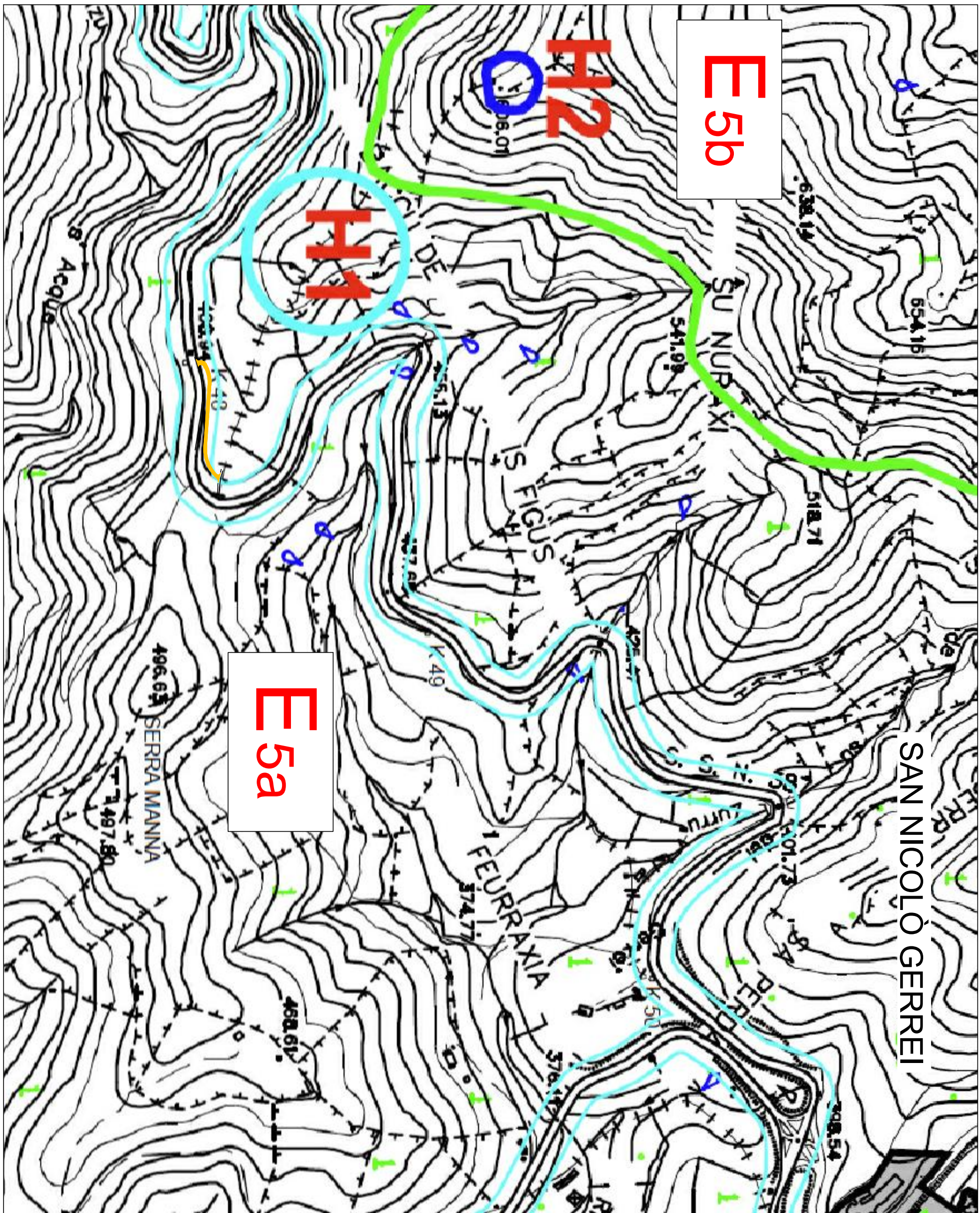
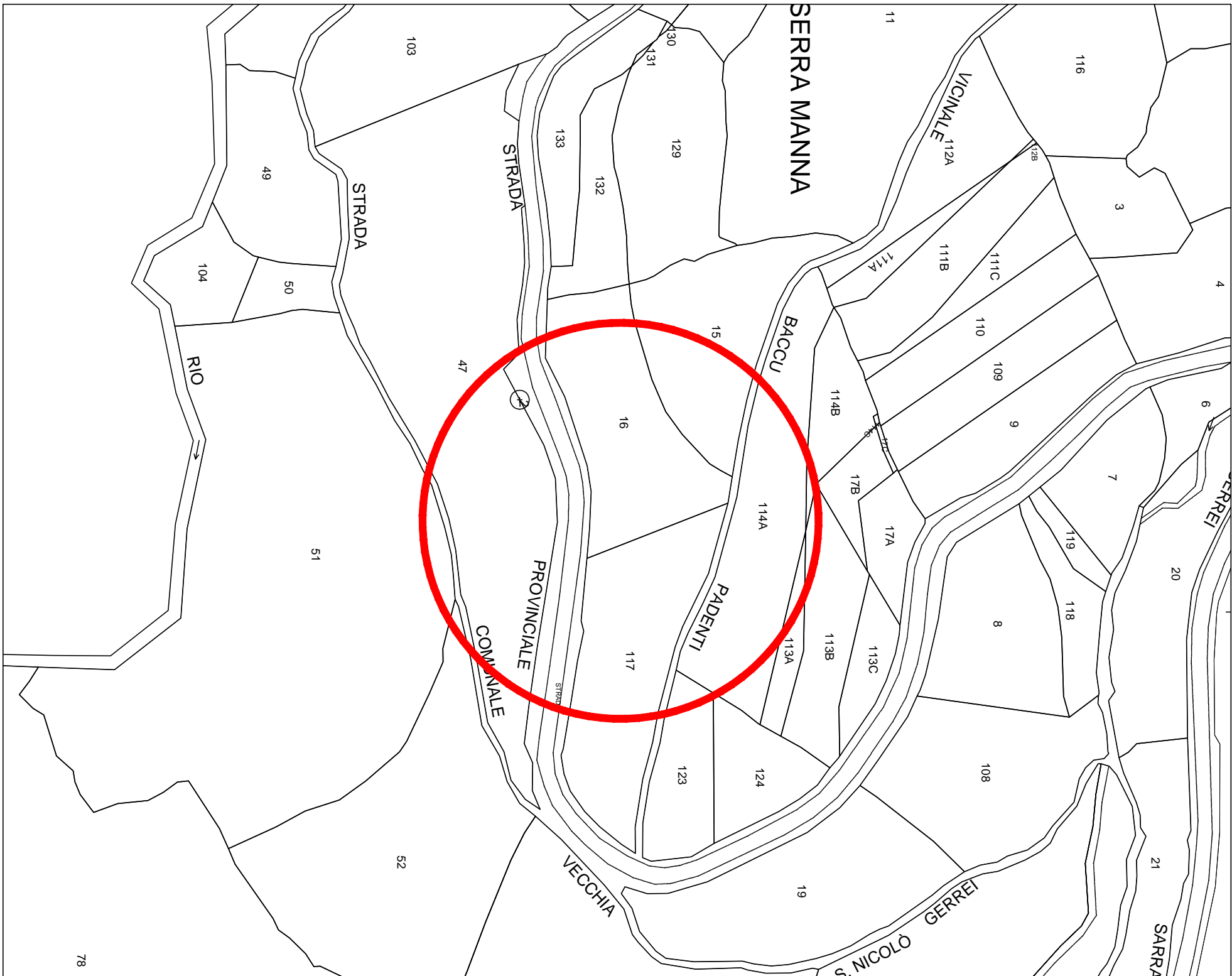


Stralcio P.U.C. STATO ATTUALE - Scala 1:5.000



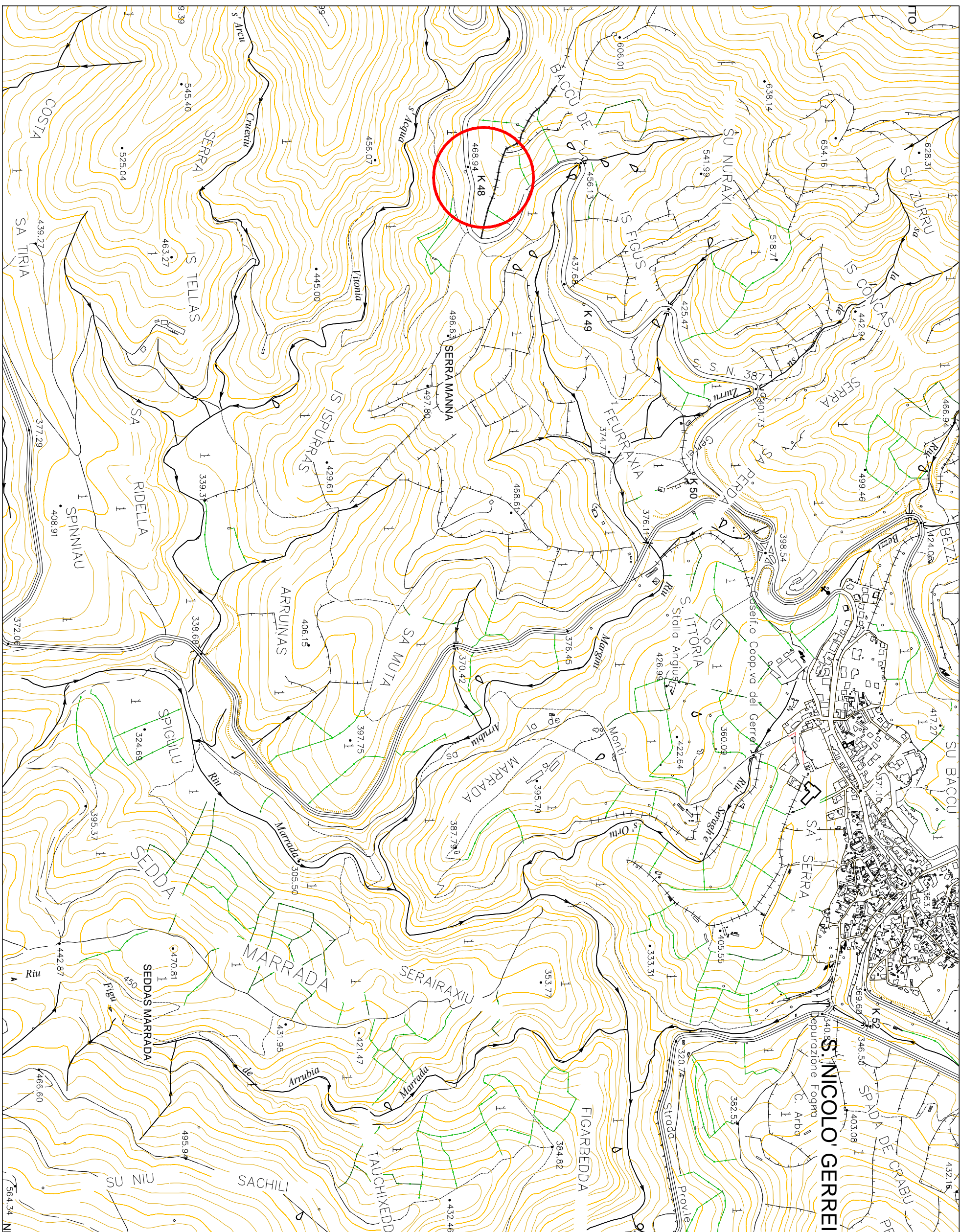
Stralcio P.U.C. VARIANTE - Scala 1:5.000



PLANIMETRIA CATASTALE - Foglio 14, mapp. 117  
Scala 1:1.000



Foto aerea - Scala 1:1.000



CARTA TECNICA REGIONALE - Foglio 548-120  
Scala 1:10.000

LEGENDA	
	CENTRO ABITATO
	ZONA AGRICOLA
	TERRENI POCO O MEDIANTE PROFONDI
	TERRENI PIU' O MENO DEGRADATI CON ROCCIA AFFIORANTE
	ZONA DI SALVAGUARDIA
	H 1 FASCE DI RISPETTO
	H 2 STORICO CULTURALE
	Collegamento interno e accesso ai fondi agricoli, zona agricola E5a



COMUNE DI SAN NICOLÒ GERREI PROVINCIA SUD SARDEGNA

PROGETTO DI FATIBILITÀ TECNICO ECONOMICA  
SISTEMAZIONE E MESSA IN SICUREZZA DEL TRATTO DI STRADA  
RICADENTE NEL TERRITORIO COMUNALE - SA SERRA MANNA  
LOCALITÀ S.S. 387 DEL GERREI' ALL'ALTEZZA DEL KM 48+210

Ing. Antonio Orgiana  
Ing. Antonio Orgiana

Via C. Battisti 21/A - 09060 CORRICA (SU) - Tel. 0782-864772 - Mail: antonio.orgiana@gnm.com	
INQUADRAMENTO GENERALE	Tavola
	N° 1
Scala	Varie
DATA	Maggio 2024

Il Sindaco: Dott. Stefano Soro  
Il Progettista: Dr. Ing. Antonio Orgiana

Il R.U.P.  
Ing. Stefano Tulligi