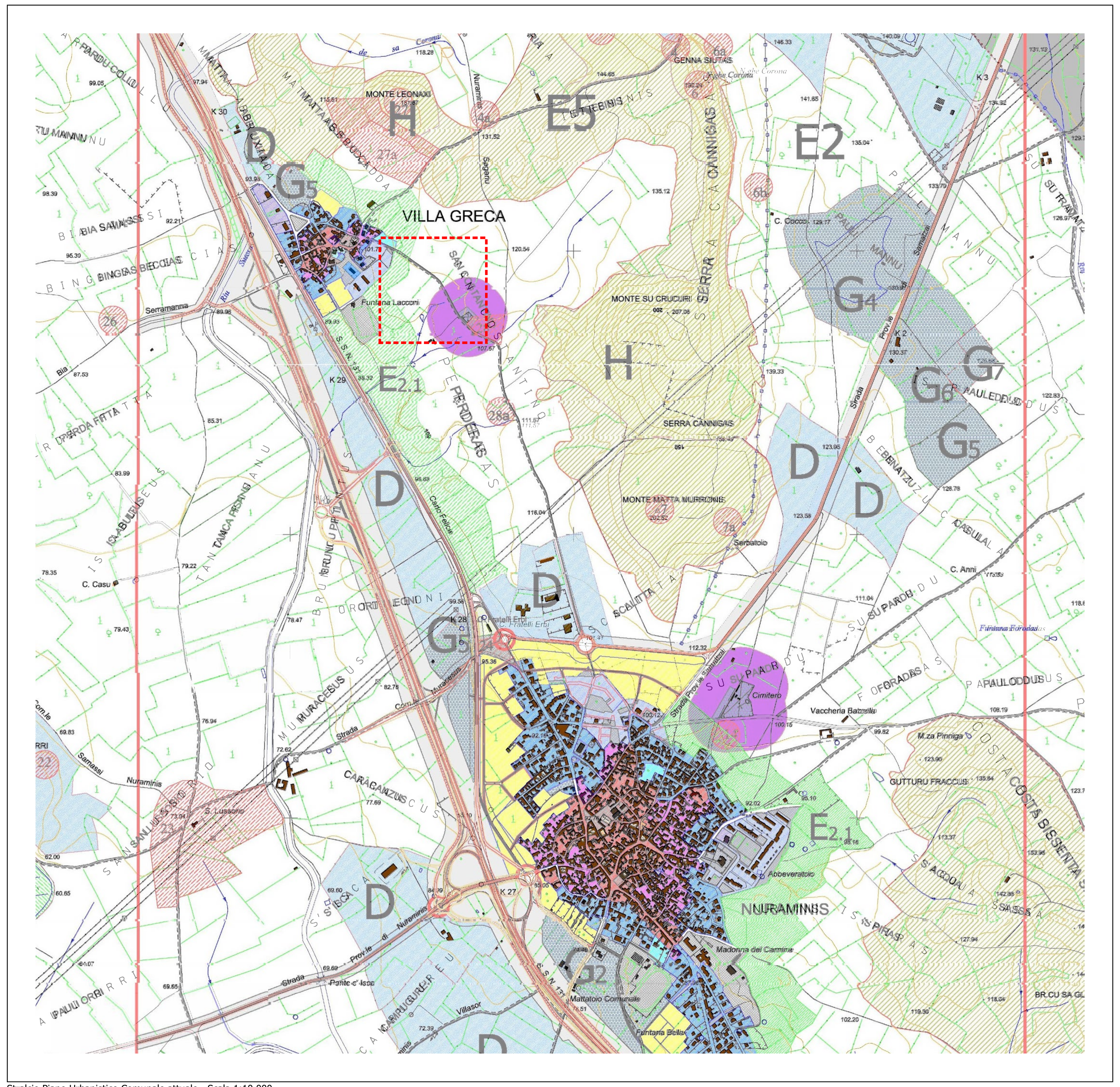

Stralcio Piano Urbanistico Comunale attuale - Scala 1:10.000

Stralcio Piano Urbanistico Comunale attuale - Scala 1:2.000

LEGENDA PIANO URBANISTICO COMUNALE

- Zona A: Centro storico
- Zona BR: Riqualificazione urbana
- Zona B1/B3:Completamento residenziale
- Zona B2: mista residenziale/produttiva
- Zona B4: Ristrutturazione urbanistica
- Zona C*: Espansione edilizia con Piani attuativi in essere
- Zona C: Espansione residenziale
- Zona D: Attività produttive
- Zona G: Servizi generali
- Zona S: Servizi Standard urbanistici)
- Zona E2: Agricola
- Zona E2.1: Agricola
- Zona E2.2: Agricola
- Zona E5: Agricola
- Zona H: Tutela
- Fasce di rispetto stradale (indifferenziate)
- Vincolo cimiteriale
- Nodi viari e tracciati da definire con successiva progettazione esecutiva
- Aree esterne al territorio comunale
- Vincoli Soprintendenza archeologica - definizione di dettaglio alla scala 1:5.000

Legenda variante

- Comparto oggetto di variante
- Pertinenza stradale in ampliamento

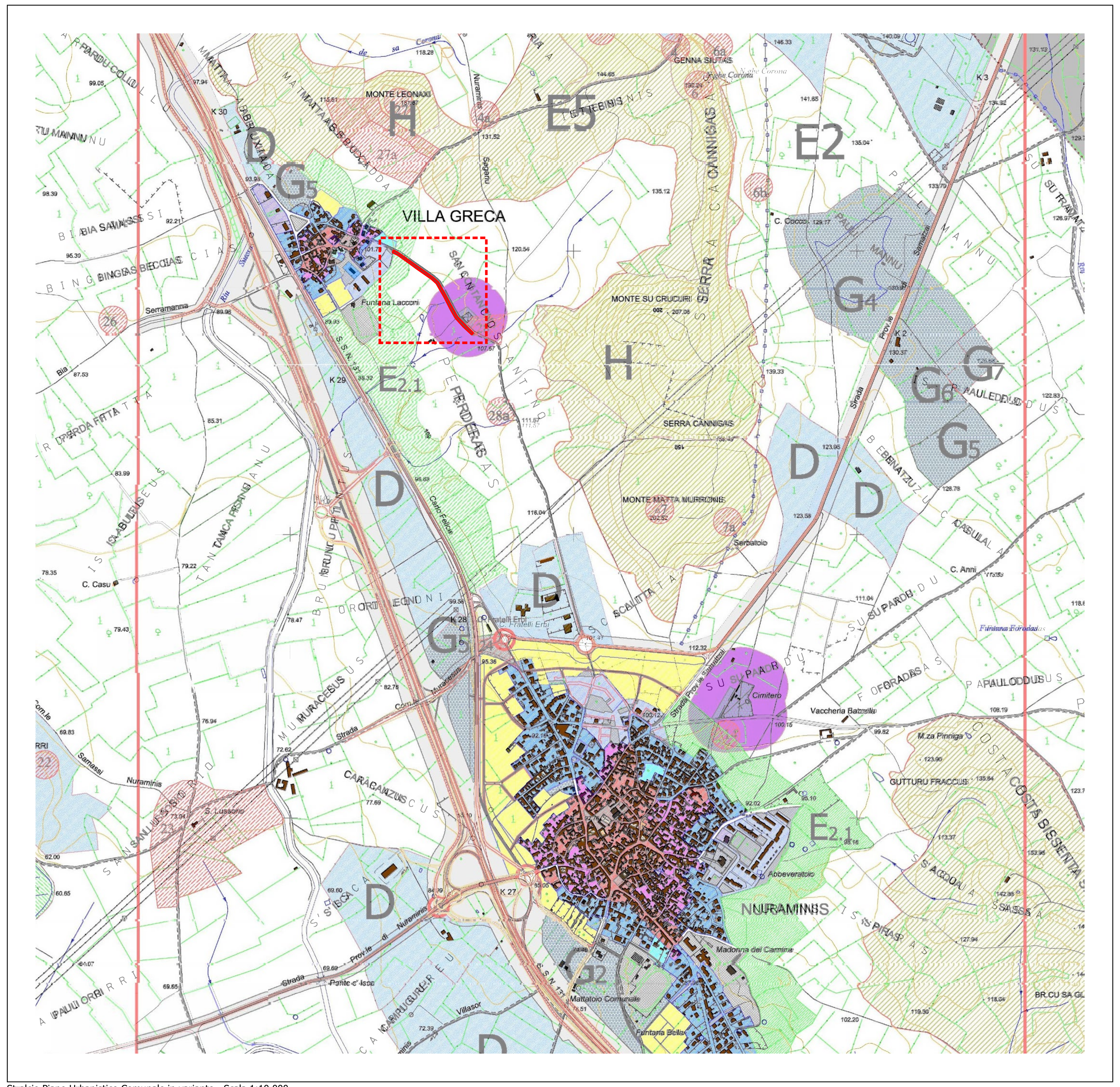

Stralcio Piano Urbanistico Comunale in variante - Scala 1:10.000

Stralcio Piano Urbanistico Comunale in variante - Scala 1:2.000

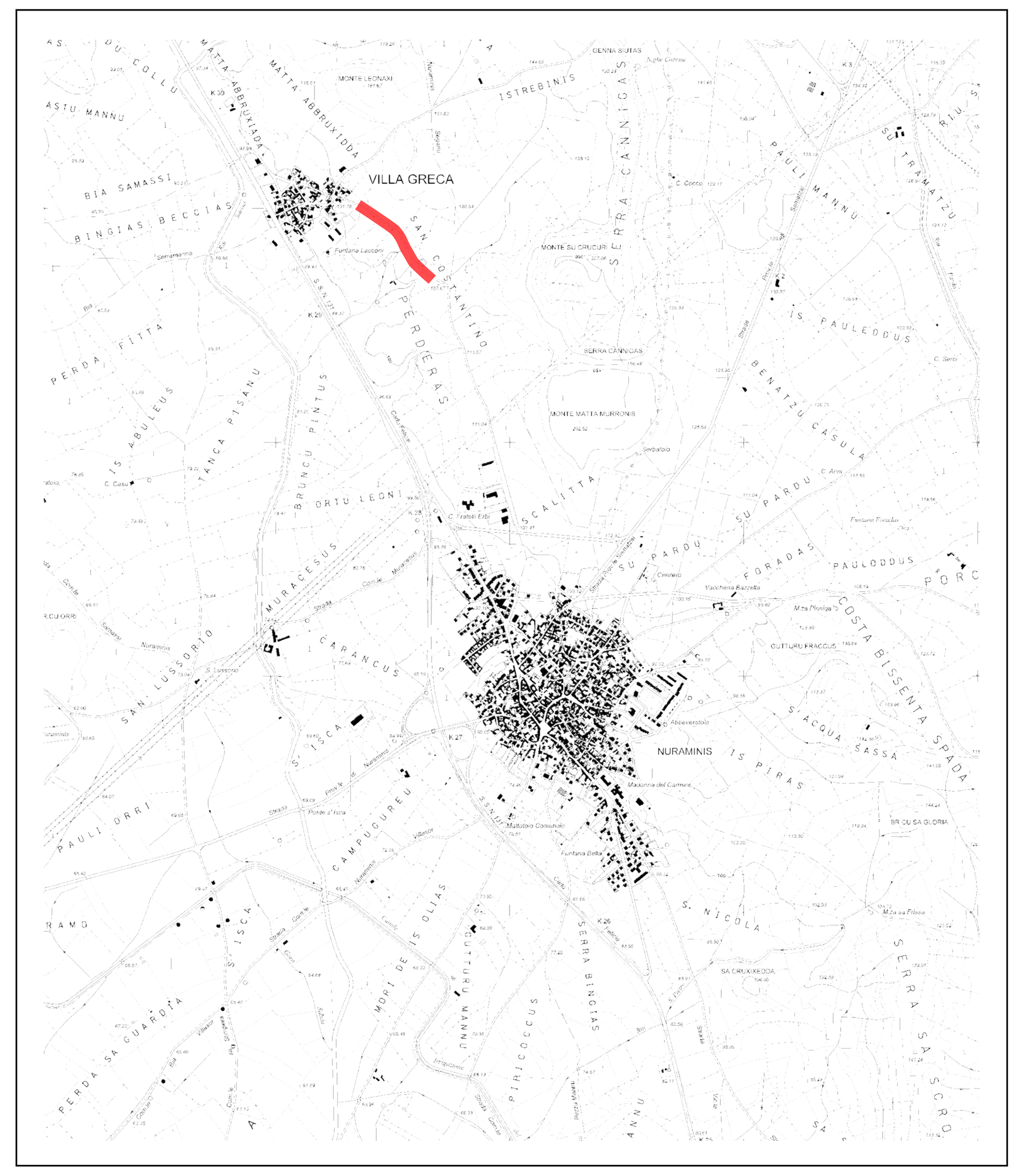

Stralcio CTR - Scala 1:25.000

COMUNE DI NURAMINIS

Provincia del Sud Sardegna

VSTUDIO Ingegneri Associati - Via Isiolo, 45 - 09013 Carbonia (SU) Tel. +39-078161268 - e-mail: vstudioingegneria@gmail.com

AMPLIAMENTO DELLA STRADA DI COMUNICAZIONE NURAMINIS - VILLAGRECA – REALIZZAZIONE PISTA CICLABILE E PIU' - I° STRALCIO FUNZIONALE

PROGETTO DI FATTIBILITA' TECNICO ECONOMICA

TAVOLA N. **VAR.PUC**

VARIANTE PIANO URBANISTICO COMUNALE
PLANIMETRIE ZONIZZAZIONE - STATO ATTUALE E VARIANTE

VISTO/VALIDAZIONE

SCALA VARIE

IL RESPONSABILE UNICO DEL PROGETTO
GEOM. SERGIO PILLONI

IL PROFESSIONISTA
ORDINE INGEGNERI PROVINCIA CAGLIARI N. 5620 Dr. Ing. ENRICO VACCA

CODICE — Committente: NUR — Opera: 001 — Settore: ELG — Elaborato: VAR

REV.	DATA	DESCRIZIONE	REDATTO	CONTROLLATO	APPROVATO
00	NOV 2023	Prima emissione	LV	EV	LV
01	APR 2024	Integrazione procedura variante PUC - verifica assoggettabilità VAS	EV	LV	EV